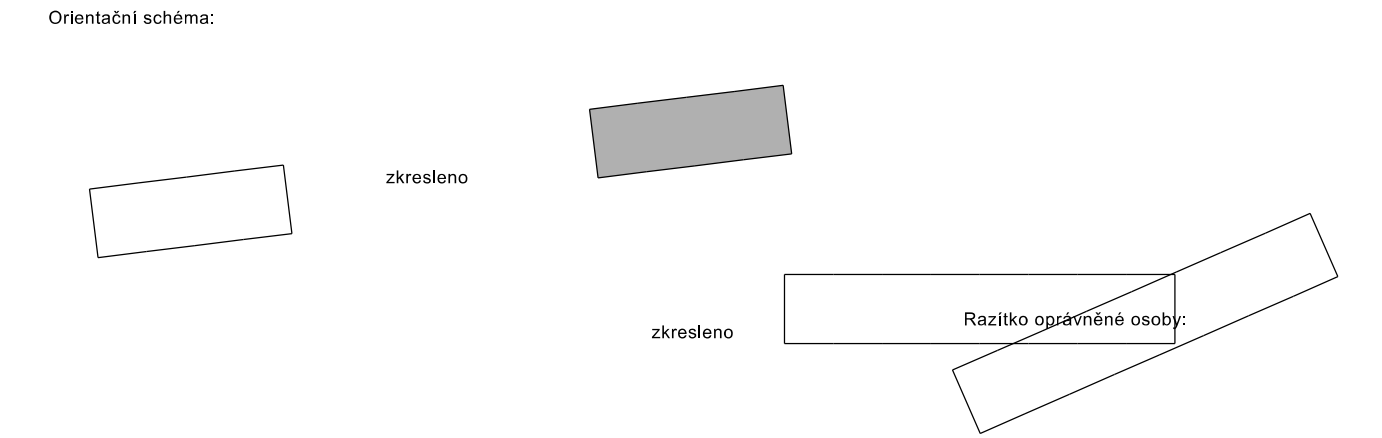





- Legenda:**
- Trvalý zábor ZPF
 - Trvalý zábor PUPFL
 - Trvalý zábor ostatní
 - Trvalý zábor bez výkupu - ve vlastnictví ČR - Správa železnic, státní organizace
 - Trvalý zábor bez výkupu ostatní
 - Trvalý zábor UMVŽST - na nemovitostech, které v rámci UMVŽST zůstávají ve vlastnictví ČD a.s.
 - UMVŽST ČD k SZ - nemovitosti, které v rámci UMVŽST přecházejí na ČR - Správu železnic, státní organizaci
 - Dočasný zábor nad 1 rok ZPF
 - Dočasný zábor nad 1 rok PUPFL
 - Dočasný zábor nad 1 rok ostatní
 - Dočasný zábor nad 1 rok UMVŽST - na nemovitostech, které v rámci UMVŽST zůstávají ve vlastnictví ČD
 - Hranice dočasného zaboru nad 1 rok bez rozlišení
 - Dočasný zábor do 1 roku ZPF
 - Dočasný zábor do 1 roku PUPFL
 - Dočasný zábor do 1 roku ostatní
 - Dočasný zábor do 1 roku UMVŽST - na nemovitostech, které v rámci UMVŽST zůstávají ve vlastnictví ČD
 - Hranice dočasného zaboru do 1 roku bez rozlišení
 - Demolice
 - Individuální protihlukové opatření
 - Věcné břemeno
 - Hranice věcného břemene
 - Hranice - nabyvatel ČR - Správa železnic, státní organizace
 - Hranice - nabyvatel
 - Krajská správa a údržba silnic
 - Hranice - nabyvatel obec
 - Stav katastru nemovitostí ČR
 - Projektovaný stav
 - Geometrické plány
 - 103,2 Stávající staničení



číslo ověření: 372/2024
datum ověření: 17.10.2024

Revize:	Datum:	Popis:	Kontroloval:
P01	31.7.2024	Dokumentace k přípomínkovému řízení	Ing. Martin Štřof

Stavebník / Investor:	Správa železnic, státní organizace	
Adresa:	Dlážděná 1003/7, 110 00 Praha 1	
Zástupce investora:	Stavební správa západ	
Adresa:	Ke Štvanici 656/3, 186000 Praha 8	

Zhotovitel díla:	SUDOP PRAHA a.s.	
Adresa:	Olšanská 1a, 130 00 Praha 3	
Kontakt:	T: +420 267 094 111 E: praha@sudop.cz	
Zhotovitel části / objektu:	HRDLIČKA spol. s r.o.	
Adresa:	náměstí Kněžny Ludmily 45, 266 01 Tetín	
Kontakt:	T: +420 722 110 355 E: lenka.hoskova@hrdlicka.cz	
Hlavní projektant (HIP):	Ing. Martin Štřof	Specialista: Ing. Petr Pavelka

Název stavby / akce:	Implementace 5G/FRMCS na železničním koridoru Praha - Č. Třebová - Brno/Ostrava 1. etapa - pokrytí tunelů 5G	Označení (S-kód): S632000565
Název části:	Geodetická dokumentace	Zakázka: 23-119.208
Název objektu:	-	Označení části: E.5
Název přílohy:	Návrh vytyčovací sítě, Koordinační vytyčovací výkres, Obvod stavby	Číslo objektu / komplexu: 2
Název dílčí části přílohy:	-	Číslo přílohy: E.5.3.2., 4.2., 5.2.
Odpovědný projektant:	Zpracovatel přílohy: Ing. Lenka Hošková	Stupeň dokumentace: DUSL
Kraj:	Katastrální území: vlt. TZ	Smluvní datum zpracování: 30.8.2024
vlt. TZ	vlt. TZ	